



УКРАЇНА  
ЖИТОМИРСЬКА МІСЬКА РАДА  
ВИКОНАВЧИЙ КОМІТЕТ

РІШЕННЯ

від 15.04.2020 № 452  
м. Житомир

Про здійснення заходів з введенням  
в дію схеми організації дорожнього  
руху на майдані Соборному

З метою забезпечення безпеки руху громадського транспорту та пішоходів на майдані Соборному та зміни схеми руху, відповідно до статей 30, 32 Закону України «Про місцеве самоврядування в Україні», виконавчий комітет міської ради

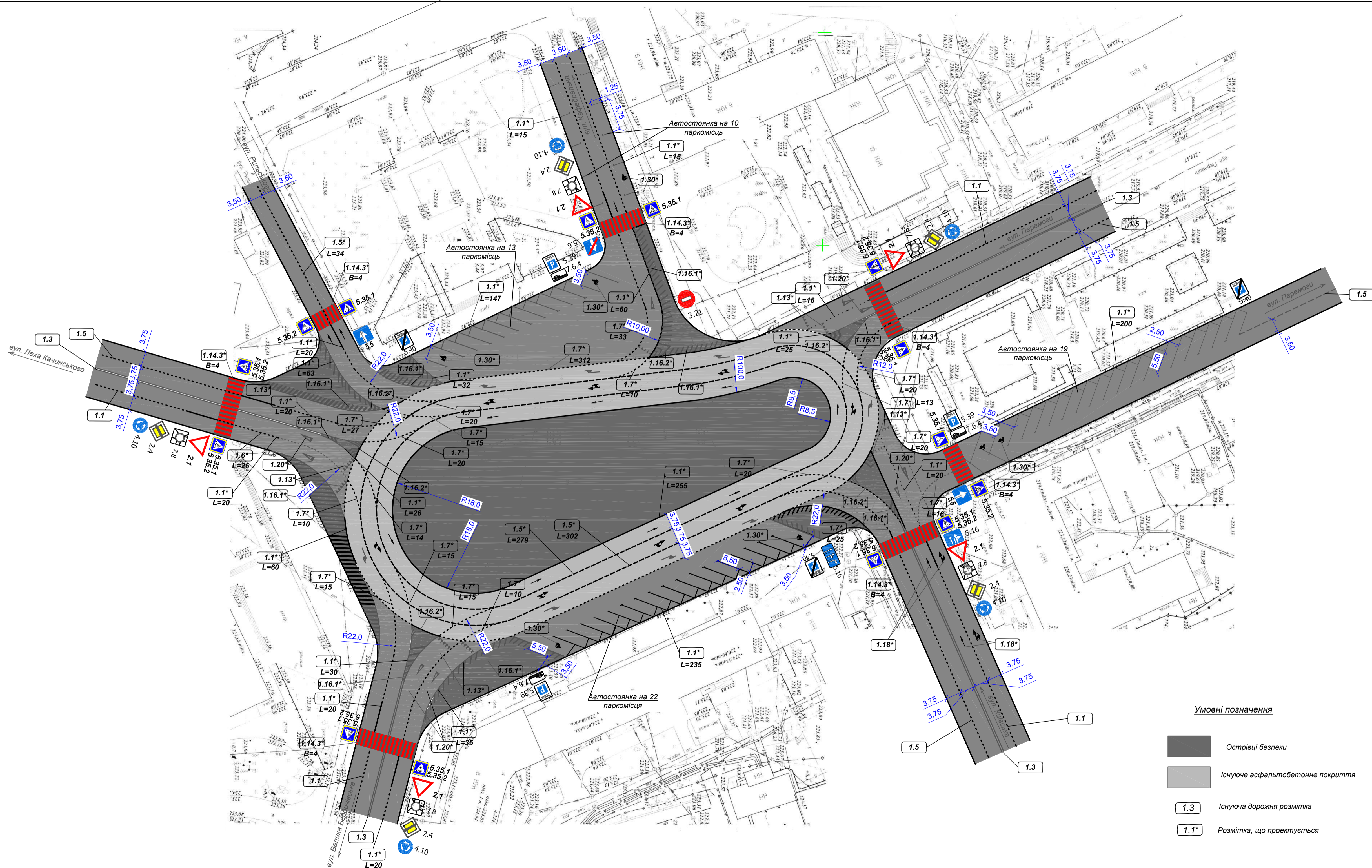
**ВИРІШИВ:**

1. Управлінню транспорту і зв'язку міської ради спільно з КП «Управління автомобільних шляхів» Житомирської міської ради та КП «Електричних мереж зовнішнього освітлення «Міськвітло» Житомирської міської ради 21 та 22 квітня 2020 року організувати перекриття руху транспорту на майдані Соборному з метою введення в дію схеми організації дорожнього руху, що додається.

2. Контроль за виконанням цього рішення покласти на заступників міського голови з питань діяльності виконавчих органів ради згідно з розподілом обов'язків.

Міський голова

*Т.І.Сухомлин*







Таблиця дорожніх знаків

Номер згідно з ДСТУ 4100:14 та ПДР 2013	Кількість, шт		ДЗП
	I	II	
2.1	-	5	-
2.4	-	5	-
3.21	-	1	-
4.2	-	1	-
4.10	-	5	-
5.5	-	2	-
5.6	-	1	-
5.16	-	1	-
5.35.1	-	11	-
5.35.2	-	11	-
5.39	-	3	-
5.40	-	3	-
7.6.4	-	3	-
7.8	-	5	-

Таблиця дорожньої розмітки

Номер згідно з ДСТУ 2587-10	Кількість місць, шт.	Довжина, м.	Площа кольору, м <sup>2</sup>			
			білого	чорного	червоного	жовтого
1.1	-	1366	136,6	-	-	-
1.5	-	611	15,8	-	-	-
1.6	-	26	1,95	-	-	-
1.7	-	683	34,15	-	-	-
1.13	9	-	9,6	-	-	-
1.14.3	7	87	174,0	-	174,0	-
1.16.1	12	330	223,3	-	-	-
1.16.2	9	90	36,0	-	-	-
1.18	4	-	6,5	-	-	-
1.20	9	-	20,5	-	-	-
1.30	7	-	21,0	-	-	-

Умовні позначення

-  Острівці безпеки
-  Існуюче асфальтобетонне покриття
-  Існуюча дорожня розмітка
-  Розмітка, що проектується

25/17- ОДР

«Організація дорожнього руху на майдані Соборному в м. Житомирі (в частині реконструкції організації кругового руху)»					Стадія	Аркуш	Аркуші	
Зм.	Кільк.	Арк.	№дож.	Підпис	Дата	П	1	1
ГП	Пустовіт							
Розробив	Паламарчук							
Перевірів	Пустовіт							
Схема організації дорожнього руху, М1:500						ТОВ "Сервісний центр нерухомості" м. Житомир		

Евзам. Лист. №  
Листівця у даній  
Мас. № мод.