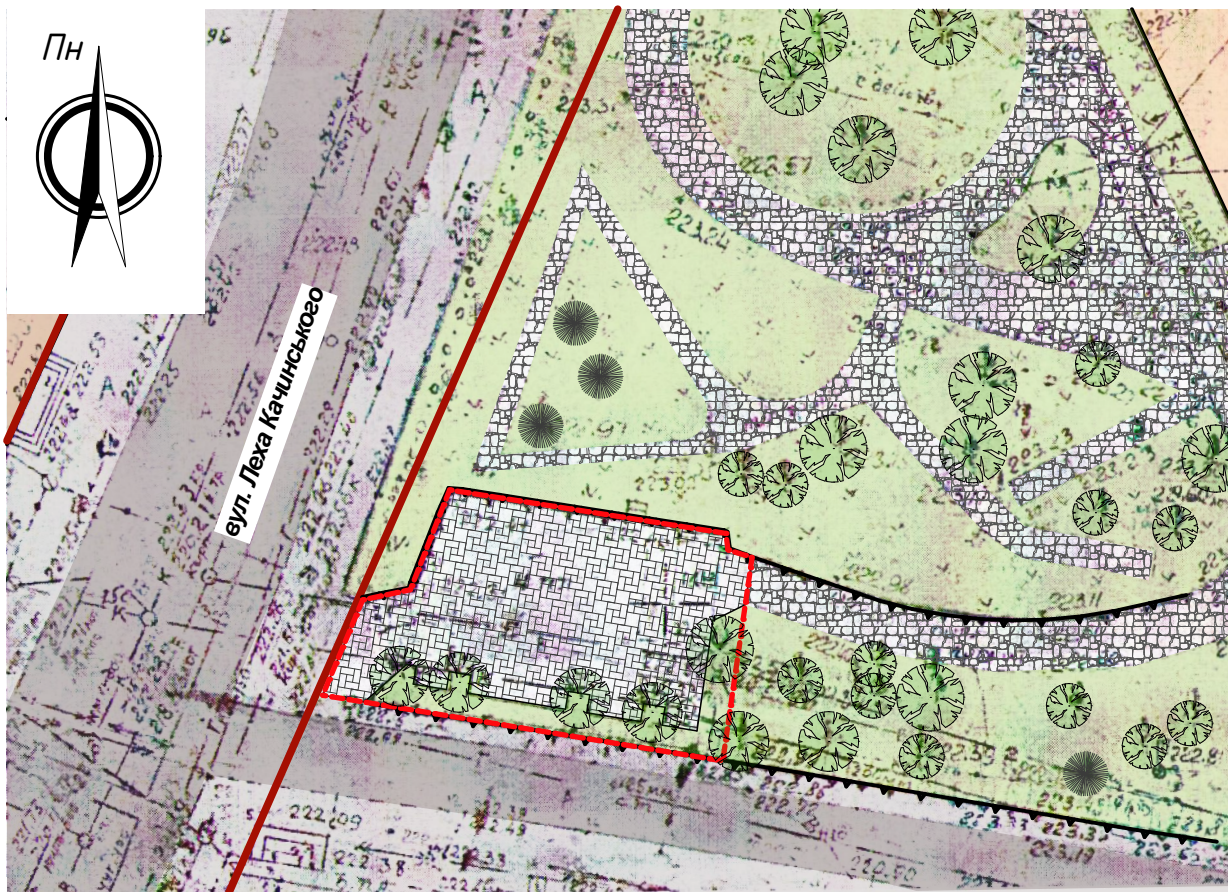

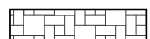







Схема відновлення благоустрою території М 1:500



Умовні позначення

-  – межа проведення робіт по відновленню благоустрою території;
-  – плитка бетонна тротуарна;
-  – плитка гранітна (існуюче покриття);
-  – асфальтобетонне покриття
-  – озеленення;
-  – зелені насадження;
-  – підпірна стінка

					Благоустрій території за адресою: м. Житомир, вул. Леся Качинського, 1		
Зм.	Кіл	№ докум.	Підпис	Дата			
ГІП		Котвицький			Стад	Аркцш	Аркцшів
					ЕП		
Н. контр.	Вдовиченко				Схема відновлення благоустрою території М 1:500		ПП Архітектурно-будівельна майстерня "Аста"
Перевір.	Вдовиченко						
Розроб.	Ткаченко						